
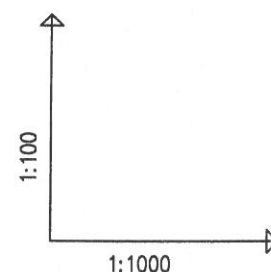


OZNACZENIE PROFILU:  
POZIOM PORÓWNAWCZY

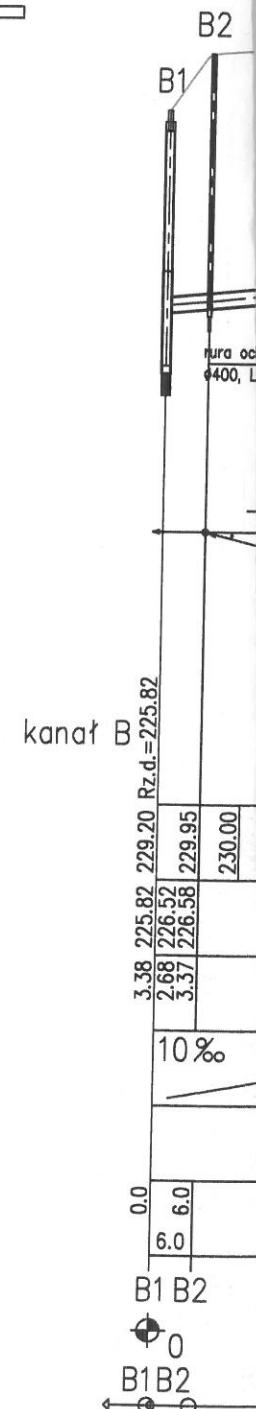

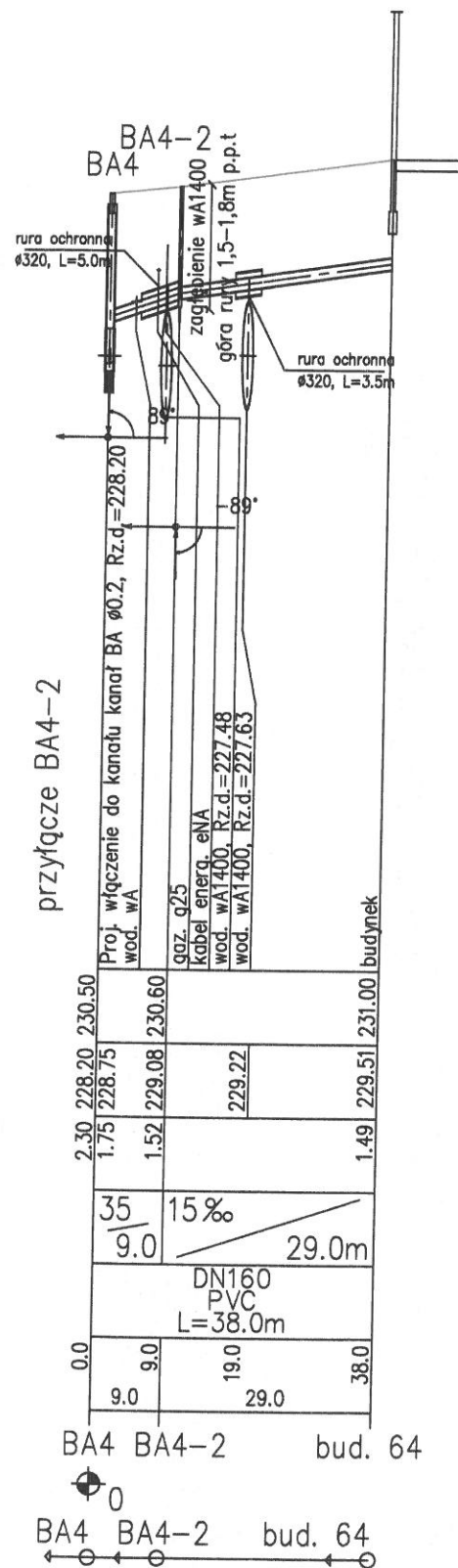

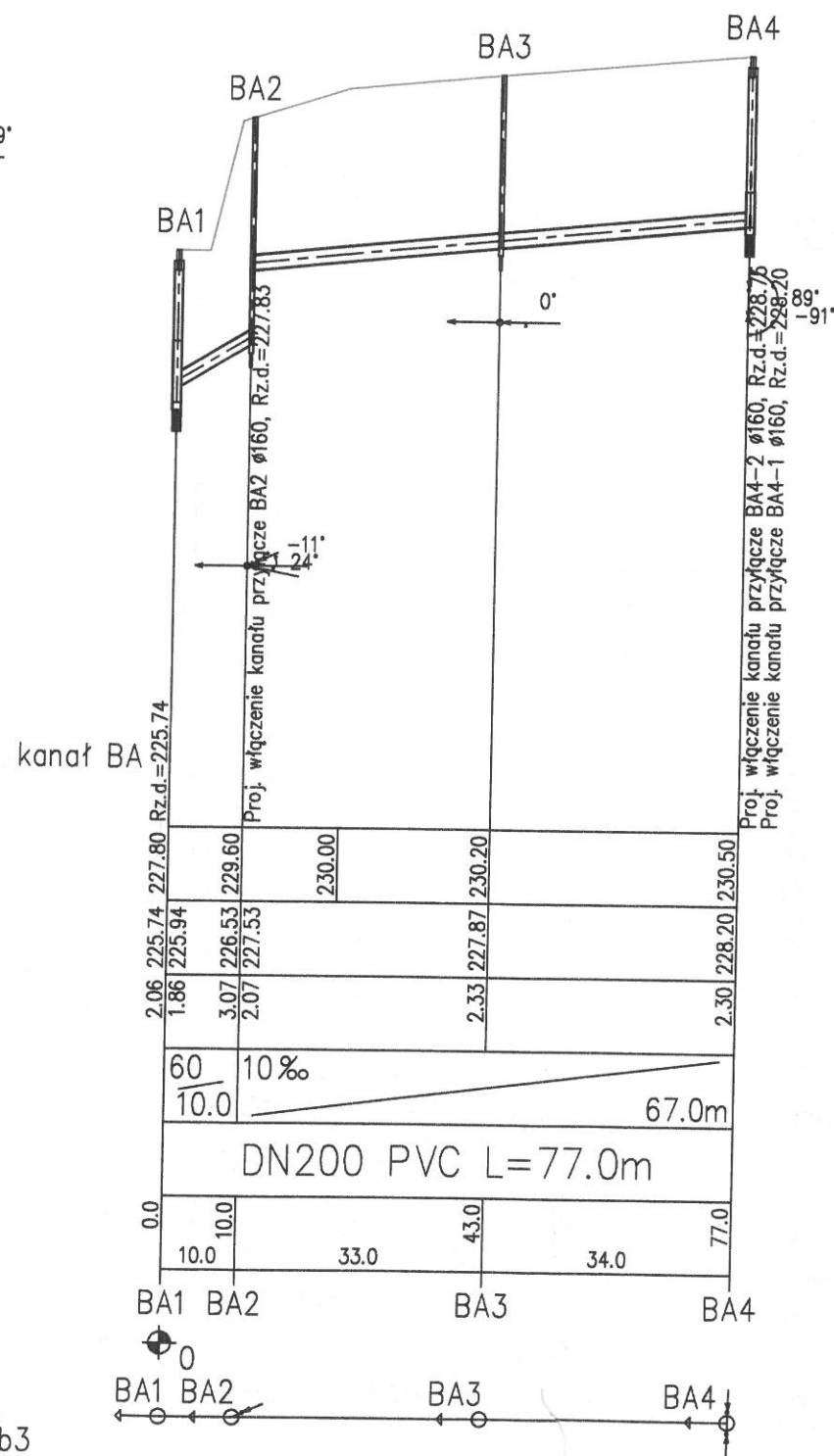

kanal A  
220.00 m n.p.m.

RZĘDNA TERENU ISTN.	228.55	228.50	229.10	229.30	228.90	229.00	229.00	229.20	229.30	229.60	230.35	230.35	230.00	229.80	230.00	230.20	230.60	230.20	230.80	230.60			
RZĘDNA DNA KANAŁU	225.28 226.28	226.42	226.64	226.73	226.76	226.79			226.99	227.04	227.05	227.09	227.12	227.15	227.85	227.95	228.00	228.08	228.16	228.34	228.48	228.53	228.70
ZAGŁĘBIENIE DNA KANAŁU	3.27 2.27		2.46	2.57		2.21			2.31					2.65 1.95		1.92			1.86			1.90	
SPADKI, DŁUGOŚCI	10%		5%		100.0m										10%					86.0m			
ŚREDNICA, MATERIAŁ	DN200 PVC L=222.0m																						
ODLEGŁOŚCI	0.0	14.0	36.0	17.0	53.0	60.0	66.0	40.0	106.0	116.0	122.0	127.0	132.0	137.0	147.0	152.0	160.0	170.0	186.0	200.0	205.0	222.0	
HEKTOMETRY	k		A1	A2	A3				A4				A5		A6		A7					A8	

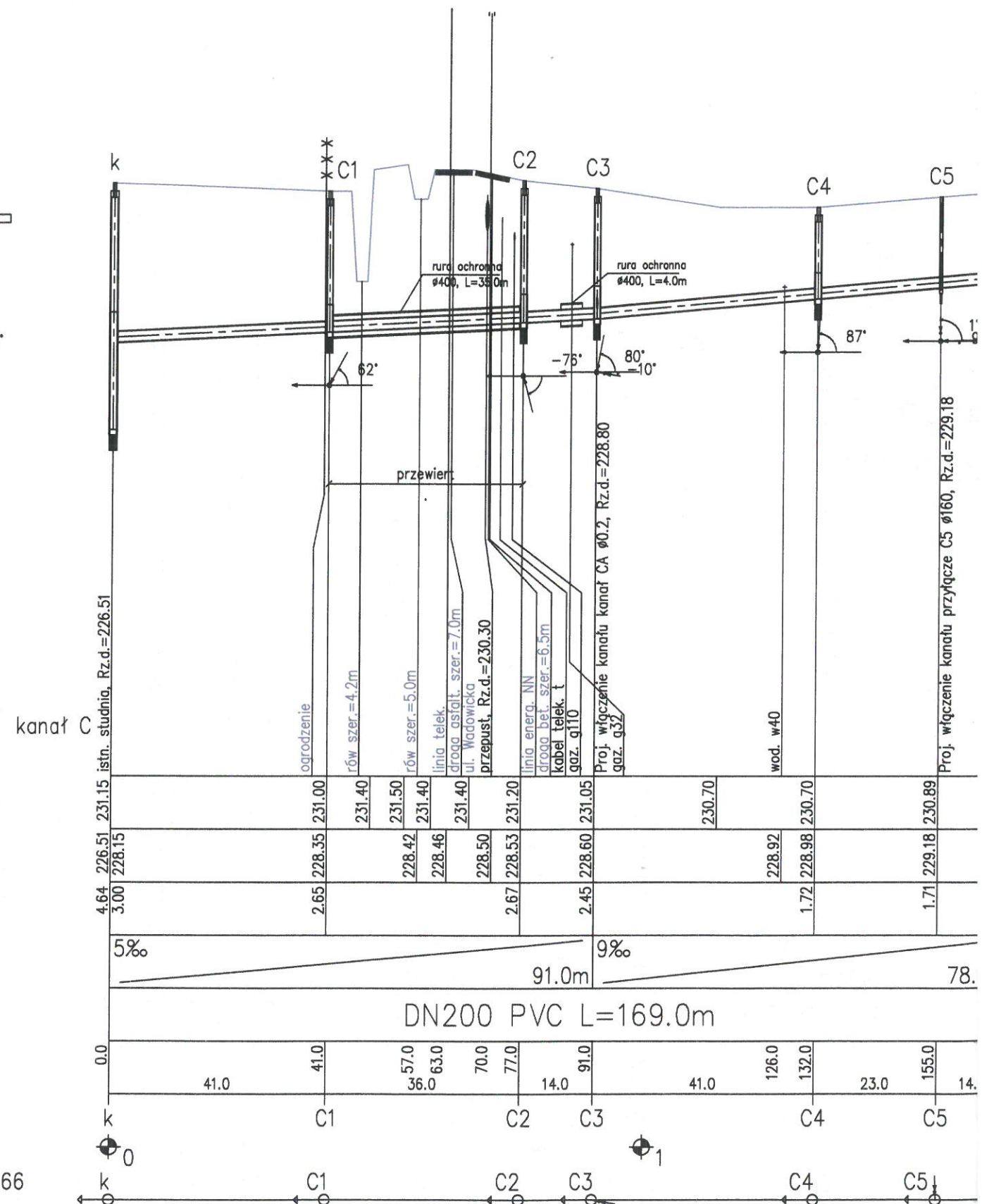
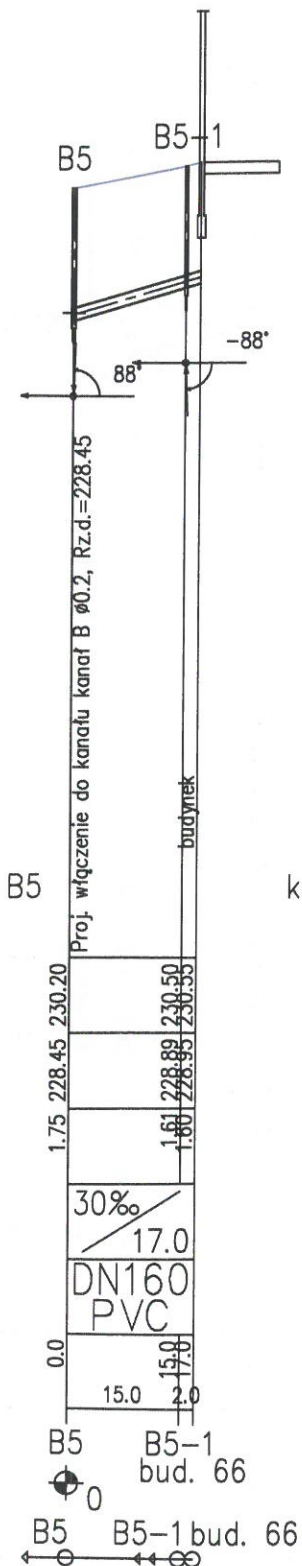
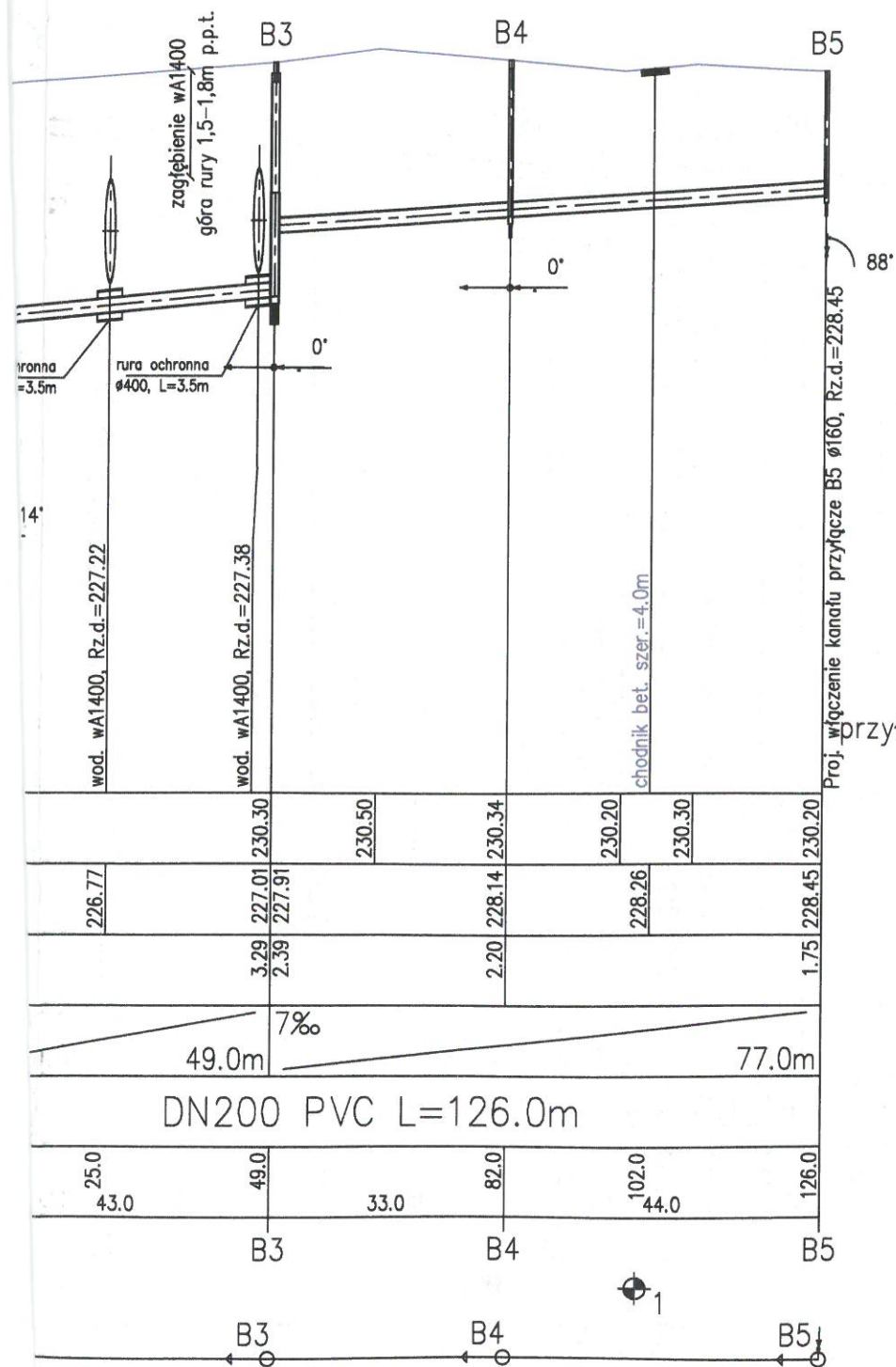
www.sp-grof.com.pl, Generator rysunkowy 7.11







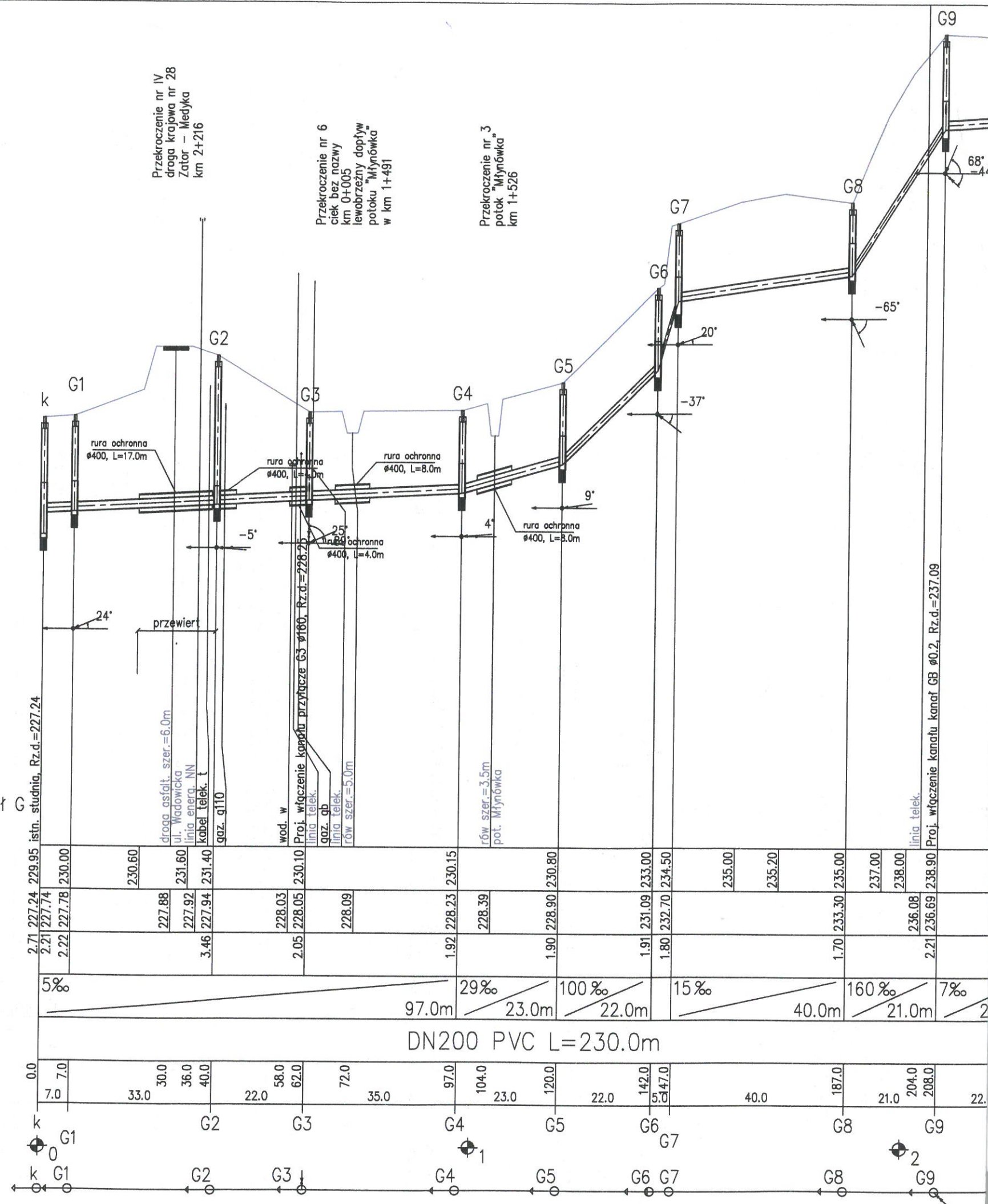
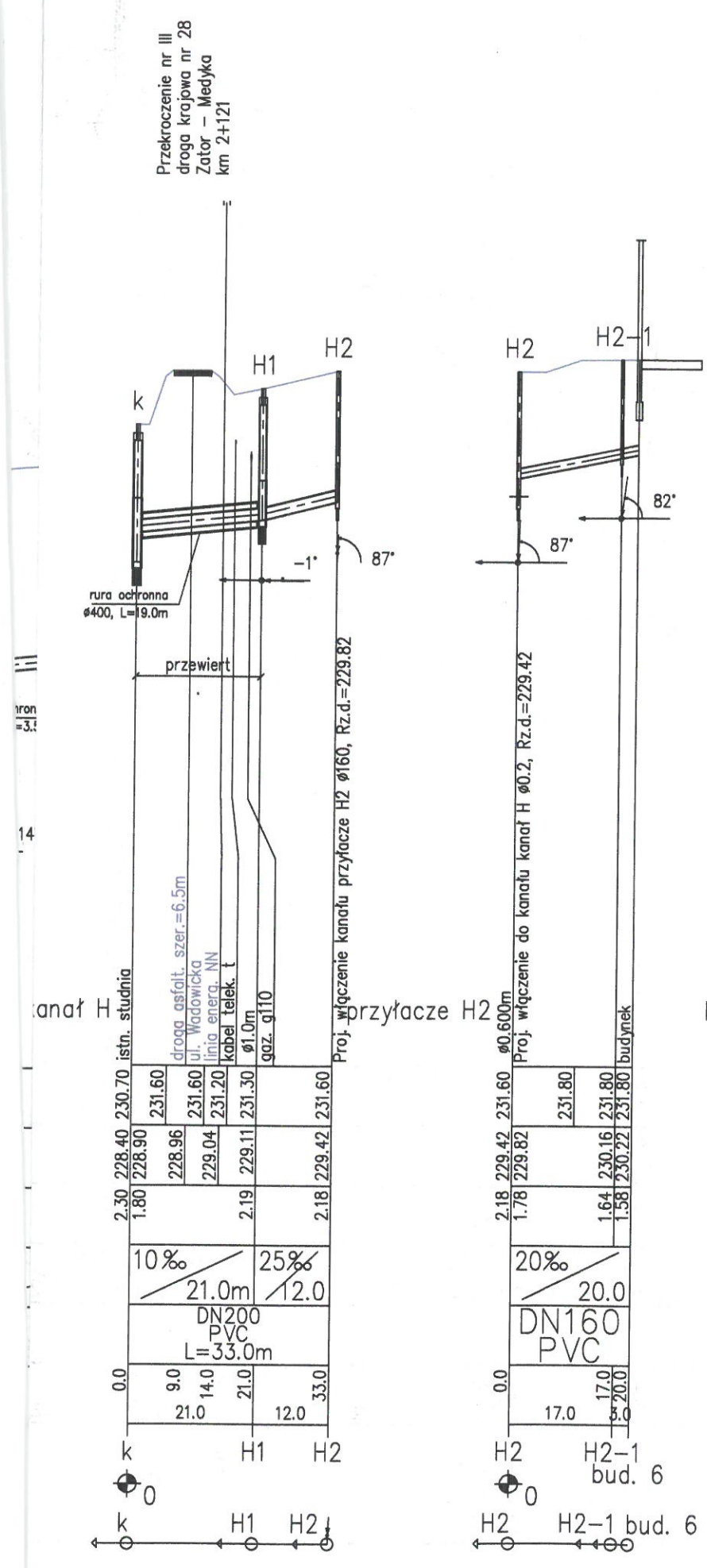









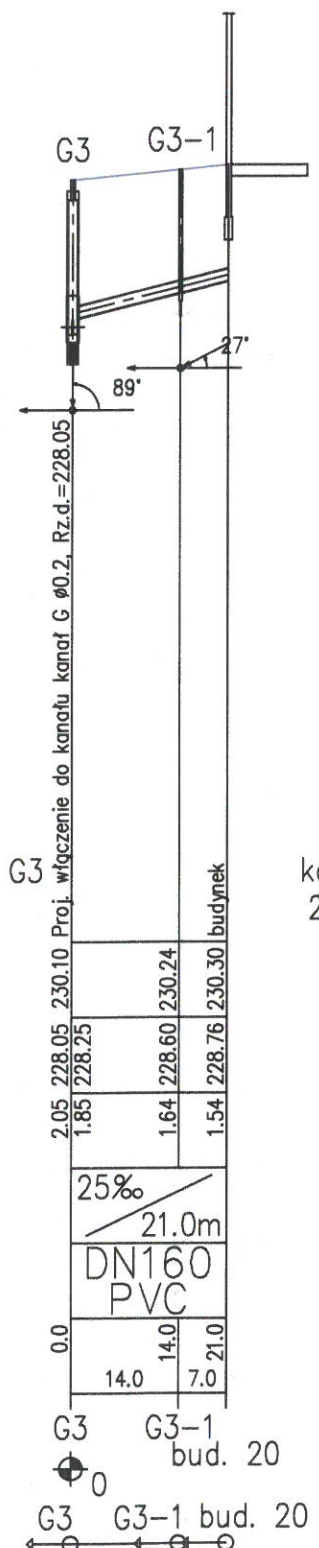
14






Proj. włączenie kanału przyłącze G10 Ø160, Rz.d.=237.05


przyłącze G3



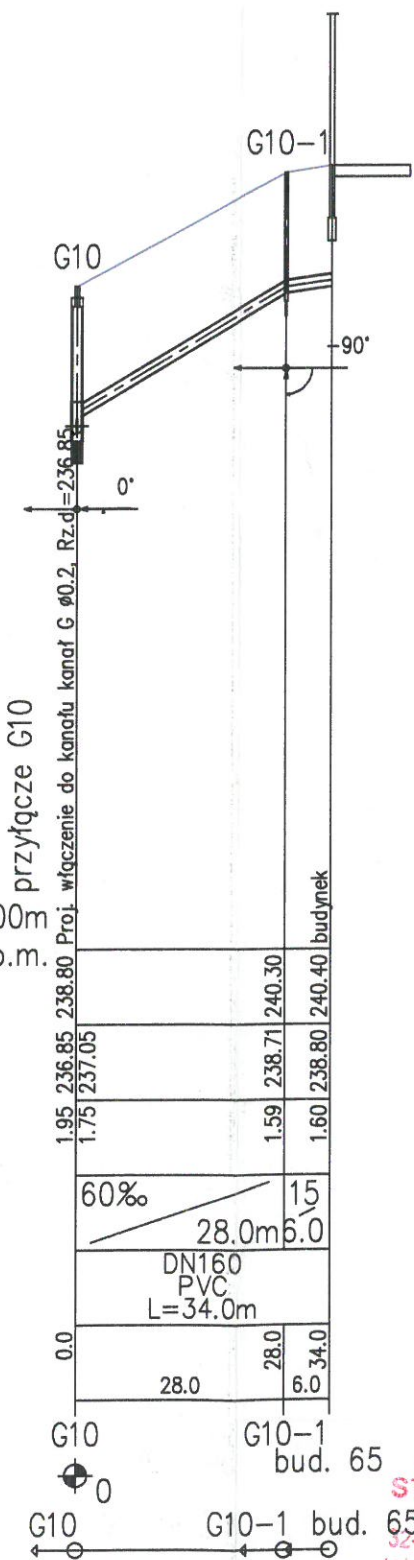
kanal GB  
230.00m  
n.p.m.



przyłącze GB1  
230.00m  
n.p.m.



przyłącze G10  
230.00m  
n.p.m.



POWIAT OSIEJKA  
STAROSTWO  
w Osiejkach  
ul. 3 Maja 10  
tel. 033/844 96 00  
NIP 548-21-97-801

<b>KOMPLEKSOWE USŁUGI INŻYNIERYJNE</b> Spółka z o.o. 31-320 Kraków, ul. Słowicza 3 tel/fax: (012) 350 50 50, 350 50 51				Skala: 1:100/1000
Obiekt: Kanalizacja sanitarna dla m. Zator, Trzebieńczyce, Rudze, Graboszyce				Data: 07.2010r. Nr umowy:
Imię i nazwisko: A. Cieślak Nr upraw. inż. projekt. 194 66 99	Podpis: <i>[Signature]</i>	Stadium: PBW		Nr rysunku: 3.1
Zespół projektowy: PROJEKTOWAŁ	R. Czamara	Tytuł rysunku: PROFILE PODŁUŻNE CZ. 1		
OPRACOWAŁ				
OPRACOWAŁ				
OPRACOWAŁ				
SPRAWDZIŁ	E. Macias Nr upraw. inż. projekt. 194 66 99			